






















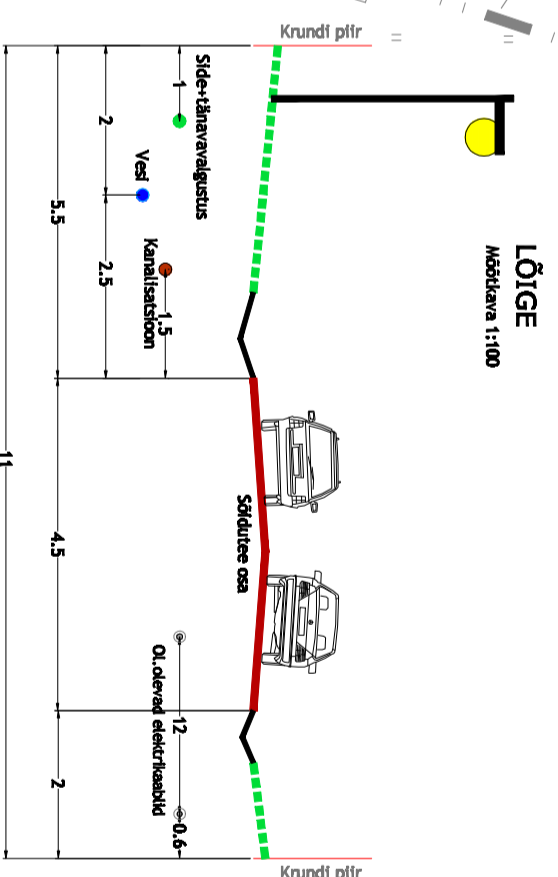


LEPPEMÄRGID:

-  PLANEERINGUALA
-  PROJEKTEERITUD KRUNDI PIIR
-  PROJEKTEERITUD HOONESTUSALA
-  KÕRG- JA MADALHALLUSTUSEGA ALA
-  PR. TEEMAA SÕIDUTEE OSAGA
-  OLEMASOLEVAD HOONED
-  LÕIKEERITAVAD HOONED
-  Lituumskaev
-  Maakraan
-  VEETRASS
-  SIDEKAABEL LITIUMSKAPIGA
-  PROJEKTEERITUD ÕAKV MAAKAABEL
-  OLEMASOLEVATE TEHNOVÕRKUDE KAITSEVÕND
-  OLEMASOLEV KANALATSIOON
-  TÄNAVAVALGUSTUS
-  JURDEPIÄS KRUNDILE
-  KRUNDI NUMBER
-  KRUNDI PINDALA
-  LITIUMSKILP
-  PROJEKT. MAALTÖÖPINNA KÕRGUS
-  ELAMU I KORRUSE KÕRGUS
-  LÕIKEERITAVA OBJEKTI TÄHIS
-  PR. KANALATSIOONIKAEVU PÕHJA SÜGAVUS



Pos.nr.	Pindala m ²	Krundi kasutamise sihtotstarve	Korruste arv	Elamu/abihoone	Lubatud suurim kõrgus planeeritud maapinnast	Max. hoonete arv	Täisehituse %	Lubatud suurim ehitusala pind m ²	Tulepüsisus-klass	Hoonete katuse kaldenurk
Pos. 1	3486	E1+Ä ja raudkivist seinad	2	Sillitizda olemasoleva hoonete fassaad, kõrgus, katuse kalde	20	2	240	TP3	45-50	—
Pos. 2	1248	E1	2/1	8,5**/5	20	2	250	TP3	45-50	—
Pos. 3	1246	E1	2/1	8,5**/5	20	2	250	TP3	45-50	—
Pos. 4	1879	E1	2/1	8,5**/5	20	2	375	TP3	45-50	—
Pos. 5	1825	E1	2/1	8,5**/5	20	2	375	TP3	45-50	—
Pos. 6	1279	E1	2/1	8,5**/5	20	2	270	TP3	45-50	—
Pos. 7	1355	E1	2/1	8,5**/5	20	2	270	TP3	45-50	—
Pos. 8	2677	Teemaa	—	—	—	—	—	—	—	—

MÄRKUSED:

Vee- ja kanalatsioonitrassid planeeritud kantud teostuskoostise alusel

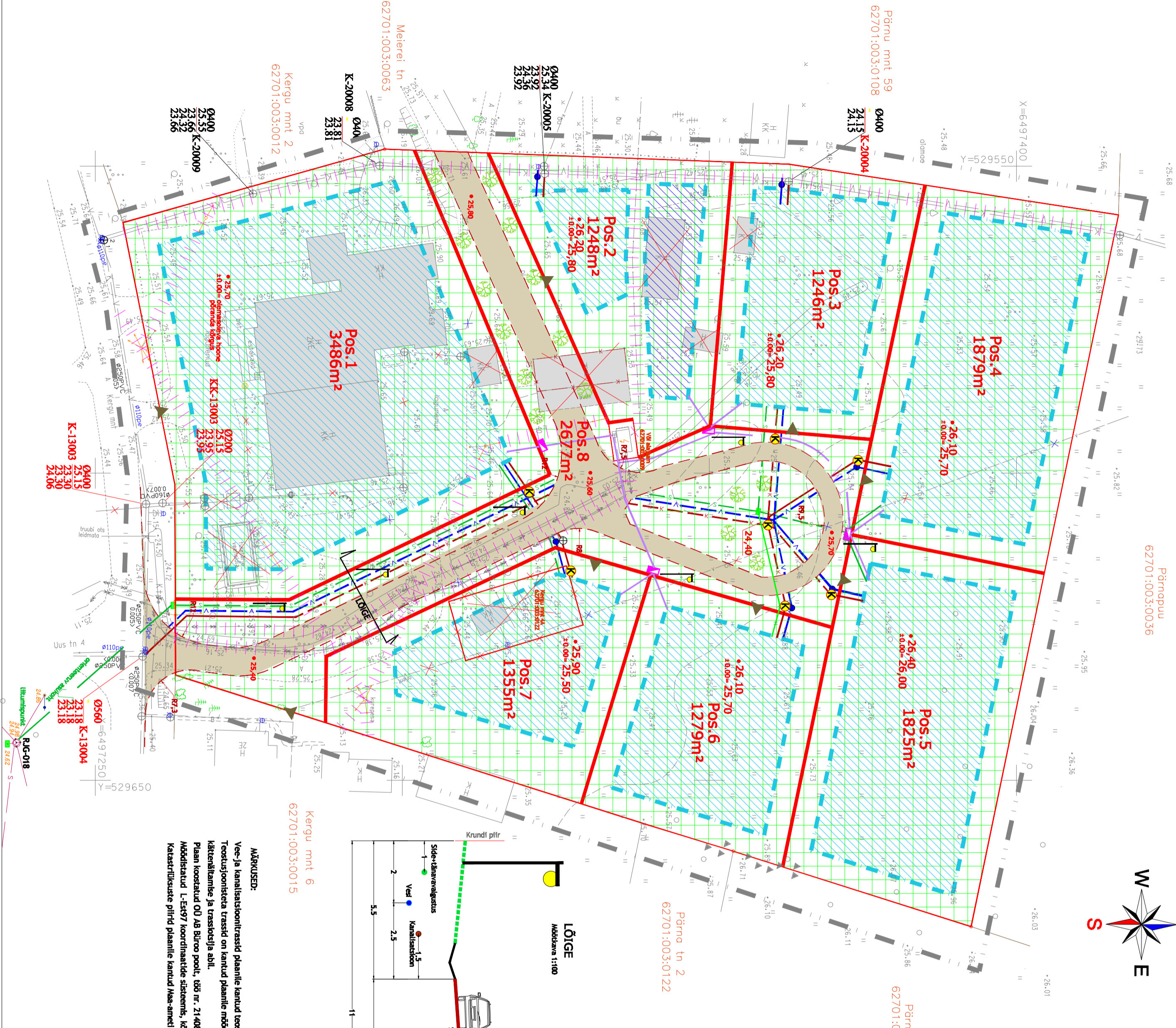
Teostuskoostise trassid on kantud planeeritud mõõdustamise käigus

Käitumiskampane ja trassivõrgu abil

Plaan koostatud OU AB Büro poolt, töö nr. 214080 (mõõdustatud september 2014.a.)

Mõõdustatud L-E5497 koordinaatide süsteemis, kõrgused BK-77 süsteemis

Katastrivõrkude piirid planeeritud kantud Aea-anneti andmete alusel



Kergu mnt 4 ja 4A detailplaneering

AB BÜROO
PLANEERINGUGÜD

Projekti nimetus:	POHIJOOINIS	Joonise nr.:	3
Arhitekt:	Hattinga vald Pärnu-Jagupi alev Kergu mnt.	Mõõtkava:	1:500
Büroo juhataja:	Välev Abe	Koostatud:	15.12.2014.a.
Tras.maakorraidaja:	Välev Abe	Töö nr.:	DEF-214095

OU AB BÜROO, Mihkli tn 16, 80022 Pärnu. Tel. 442 6637, e-post: vaeva@abbyroo.ee