

X=6497000  
Y=529450











X=6497000  
Y=529600

X=6496900  
Y=529600


X=6496850  
Y=529450

X=6496850  
Y=529550

**TINGMÄRGID**

-  Planeeringuala piir
-  Kinnistute piirid
-  Olemasolevad teed
-  Olemasolevad hooned
-  Olemasolev veetorustik
-  Olemasolev kanalisatsioonitorustik
-  Olemasolev madalpinge õhuliin tänavavalgusmastiga
-  Olemasolev kõrgepinge kaabel
-  Olemasolev sidetrass
-  Tehnorajatiste kaitsevöönd

**MÄRKUSED:**  
1. topo-geodeetilise alusplaani koostas TIPPGEO Osäühing, töö nr 2022TG423, 21.10.2022. a. (koordinaadid L-Est 97 süsteemis, kõrgused EH2000 süsteemis).

	Arhitekt K. Samblik	PÕHJA-PÄRNUMAA VALD PÄRNU-JAAGUPI ALEVIS UUS TN 53 JA UUS TÄNAV L5 KINNISTUTE DETAILPLANEERING	Töö nr 557
	Projektijuht A. Anton		M 1:500
	Tehnik		12.07.2024
<b>TUGIPLAAN</b>			AS - 03