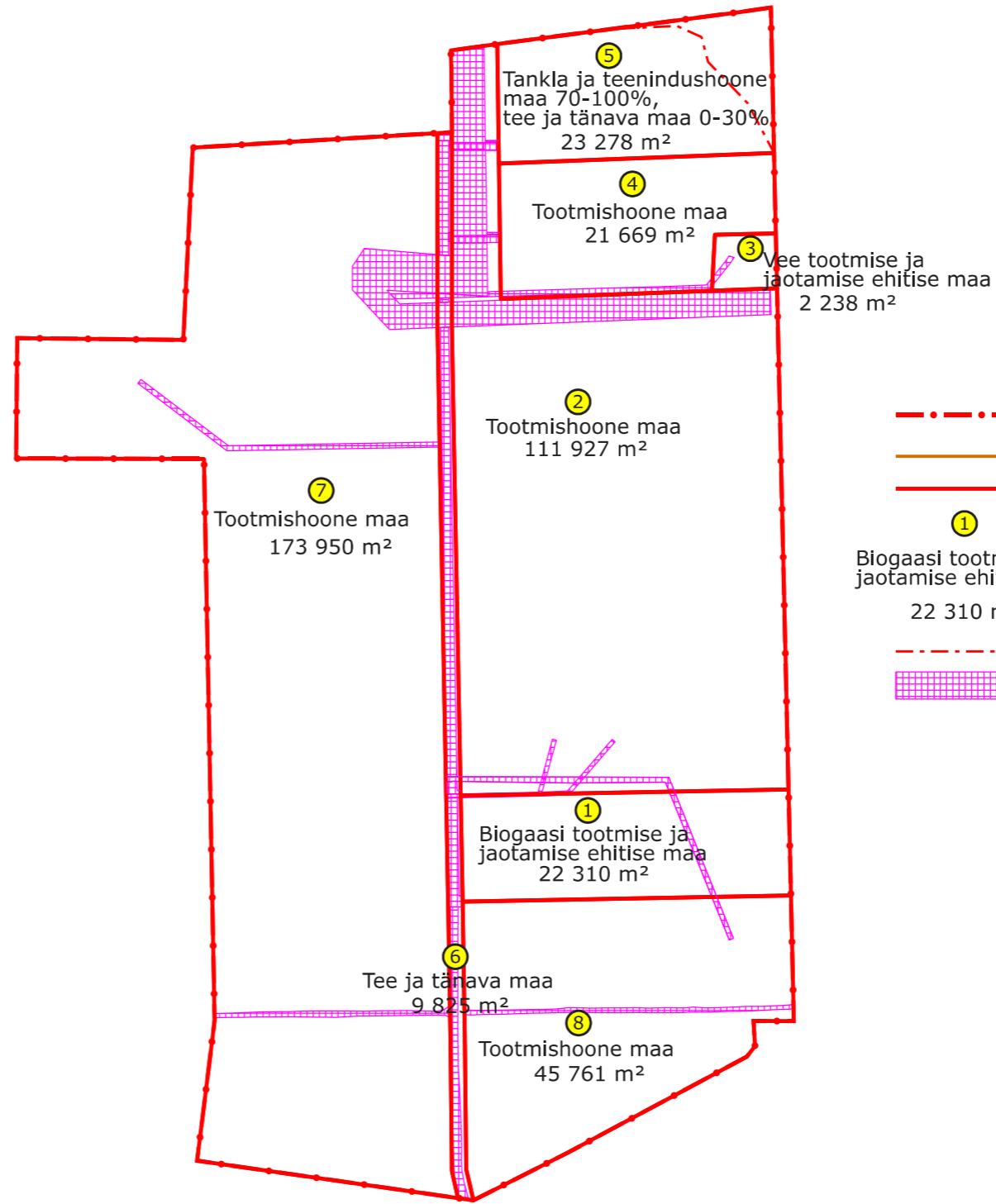
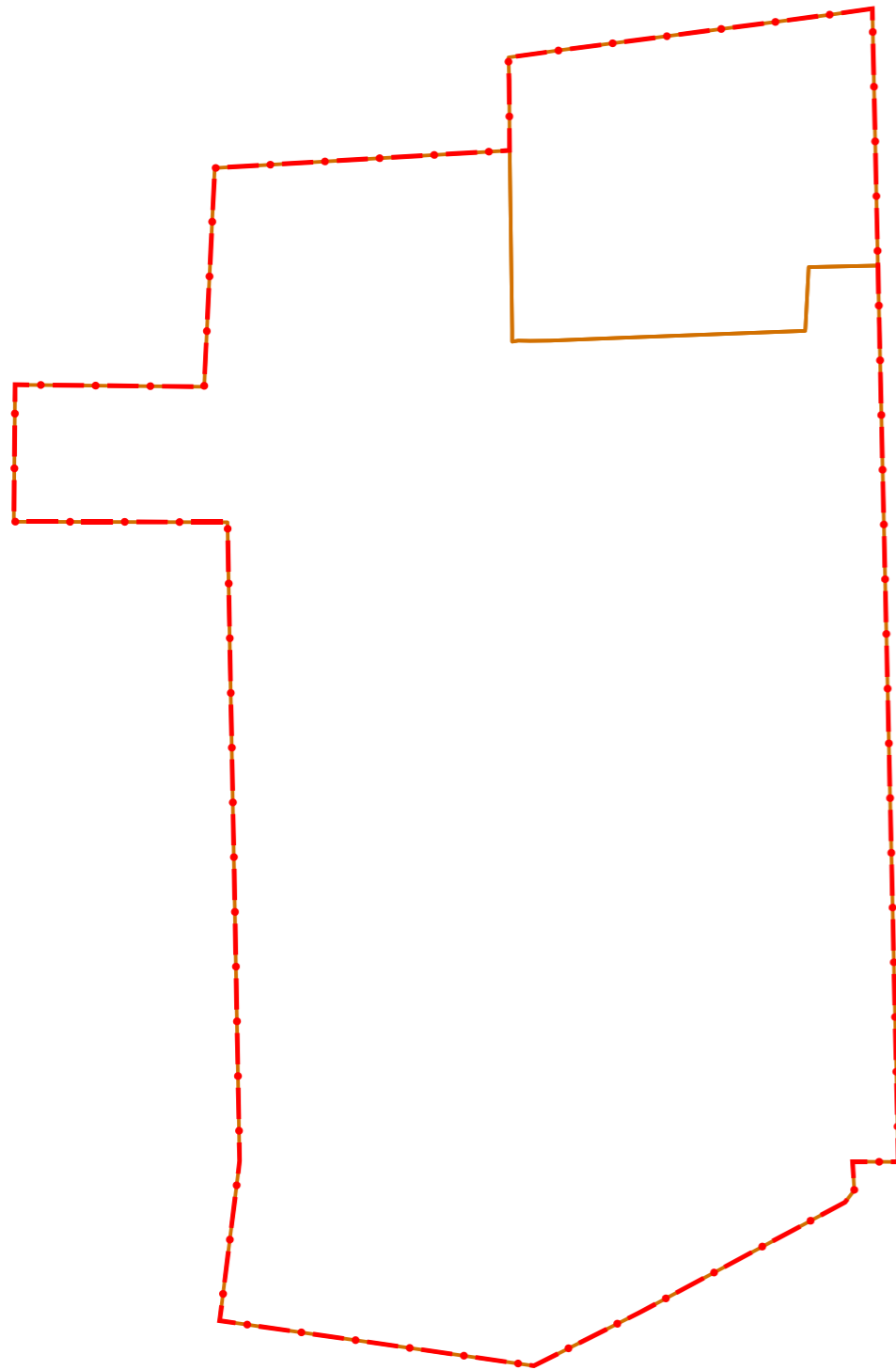
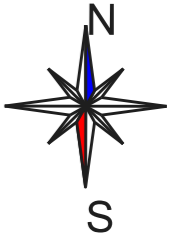


PLANEERINGU KOOSTAMISE EELNE OLUKORD

PLANEERITUD KRUNTIMINE



LEPPEMÄRGID:

- Planeeringuala piir
- Katastriüksuse piir
- Planeeritud krundipiir
- Planeeritud krundi number
- Planeeritud krundi kasutamise sihtotstarve
- Planeeritud krundi pindala
- Perspektiivne kogujatee teemaa piir
- Servituudi seadmise vajadus

MÄRKUSED:

1. Planeeringu koostamisel on kasutatud Geodeesia 24 OÜ poolt novembris 2021.a. mõeldistatud geodeetilist alusplaanit täpsusastmega M 1:500 (töö nr 5551-21), kus koordinaadid on L-EST97, kõrgused EH2000 süsteemis, katastriüksuse piirid Maa-ameti andmetel 16.11.2021.
2. Juhul kui kõrvuti asetsevaid tootmismaa otstarbelisi krunte ei soovi eraldiseisvana moodustada, on ilma uut detailplaneeringut koostamata lubatud kõrvuti asetsevad krundid liita.
3. Servituudi seadmise vajadus on määratud vastavalt illustratiivsele lahendusle. Tehnovõrkudele määratakse servituudid nende kaitsevööndite ulatuses. Teistele objektidele lähtuvalt objekti projektkohasele või välja ehitatud asukohale.
4. Planeering koosneb seletuskirjast ja joonistest, mis täiendavad üksteist ja moodustavad ühtse terviku.

OÜ Hendrikson & Ko  
Raekoja plats 8  
Tartu 51004

tel 740 9800  
hendrikson@hendrikson.ee

Koostamise korraldaja  
Põhja-Pärnumaa vallavalitsus

Planeerija  
Merlin Kalle

Kuupäev  
12.12.2022

Koostamisest huvitatud isik  
OÜ Halinga

Planeeringu nimetus

Piimajõe ja Jüri kinnistute  
detailplaneering

Joonise nimetus

Kruntimine ja servituudi  
seadmise vajadus

Asukoht  
Põhja-Pärnumaa vald  
Langerma küla